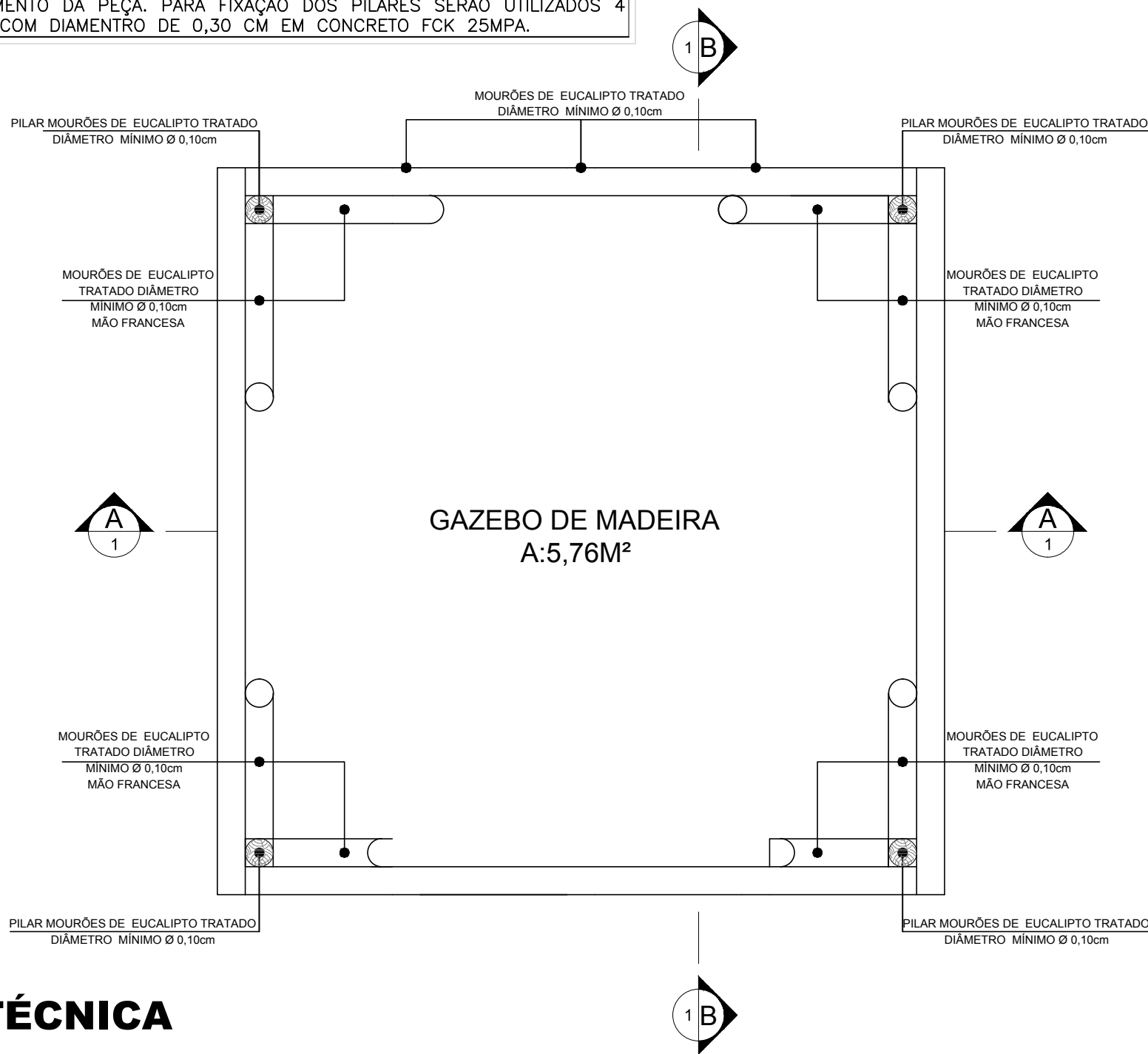
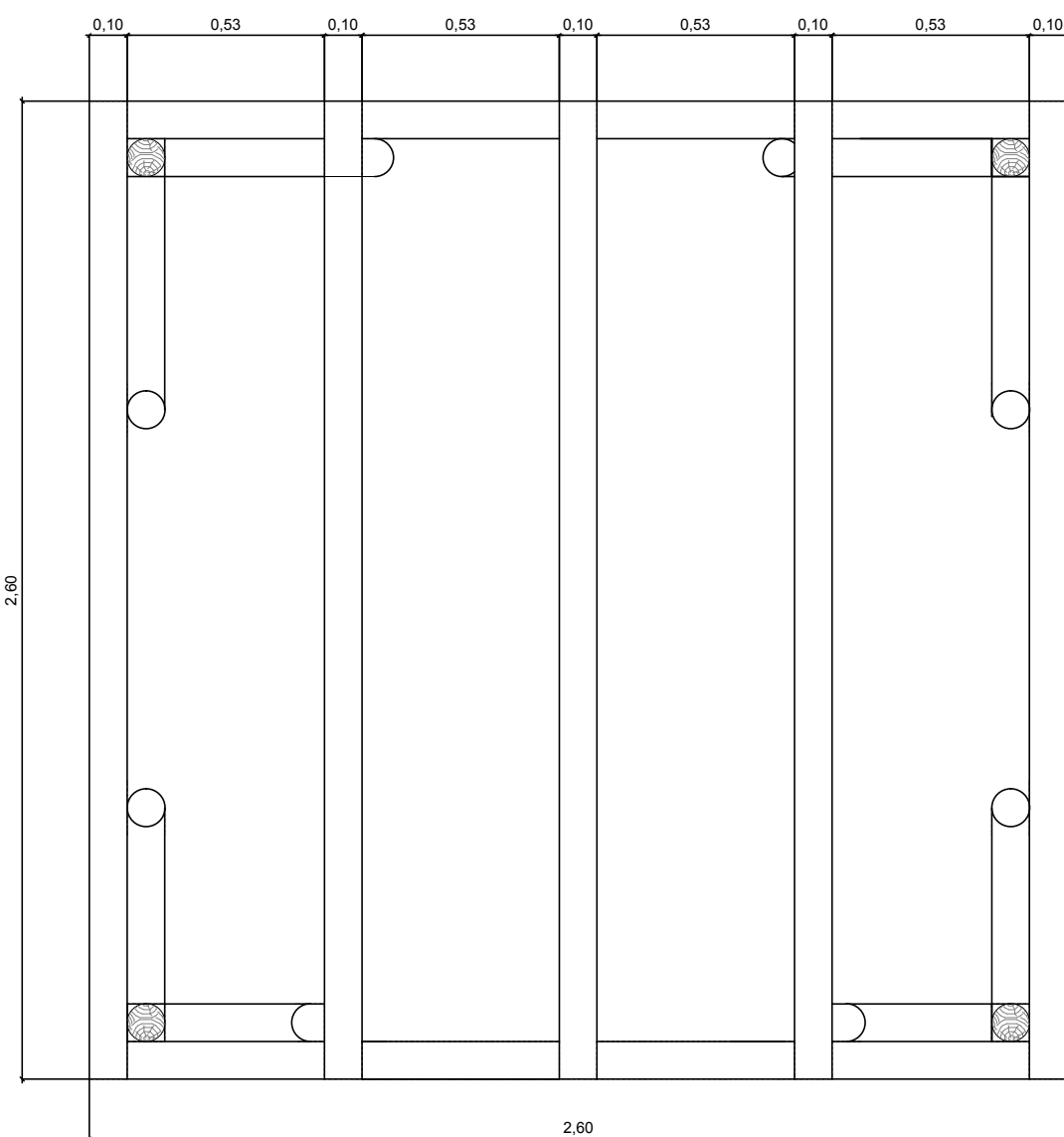


ELEVAÇÃO FRONTAL
ESC:1/20

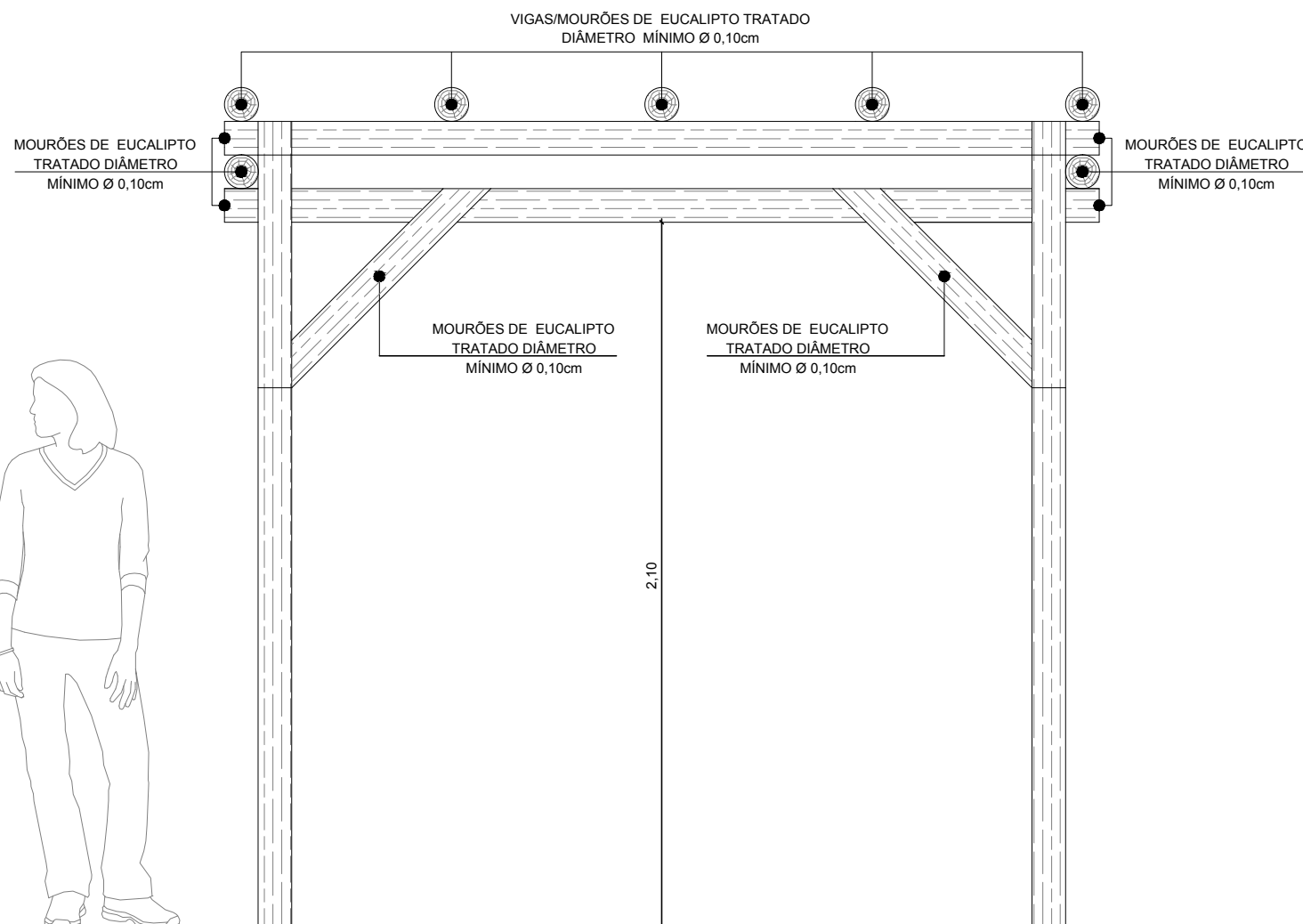
*NOTA I:
OS MOURÕES QUE DARÃO SUPORTE AO PERGOLADO SERÃO EXECUTADOS COM ESTRUTURA DE MADEIRA TRATADA COM 4 PILARES DE Ø 10CM E COMPRIMENTO VARIÁVEL (VIDE PROJETO) SENDO QUE A PROFUNDIDADE MÍNIMA PARA INSTALAÇÃO NUNCA SERÁ INFERIOR A 1,00M PARA O DEVIDO CHUMBAMENTO DA PEÇA. PARA FIXAÇÃO DOS PILARES SERÃO UTILIZADOS 4 BROCAS COM DIÂMETRO DE 0,30 CM EM CONCRETO FCK 25MPA.



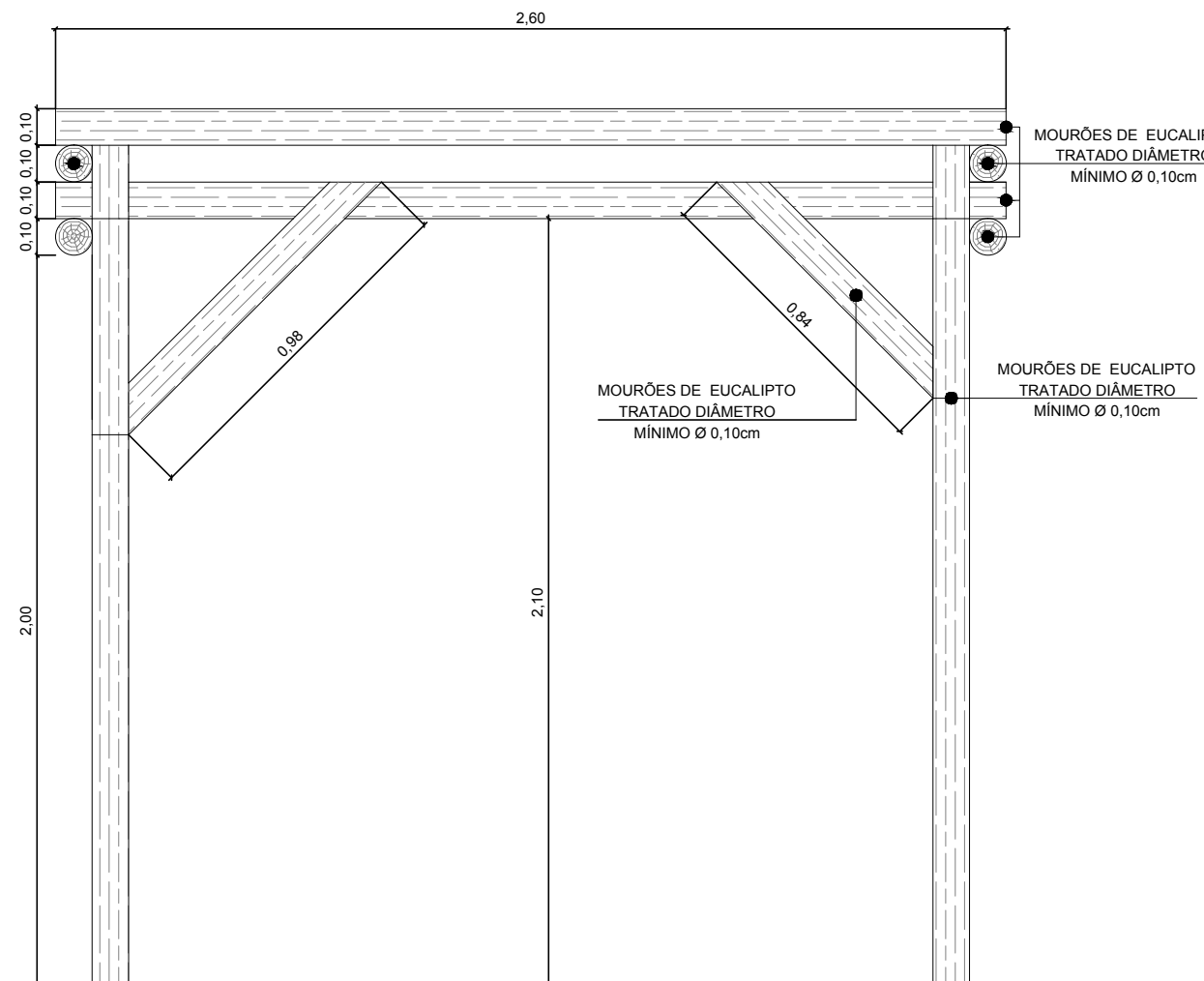
PLANTA TÉCNICA
ESC:1/20



COBERTURA
ESC:1/20

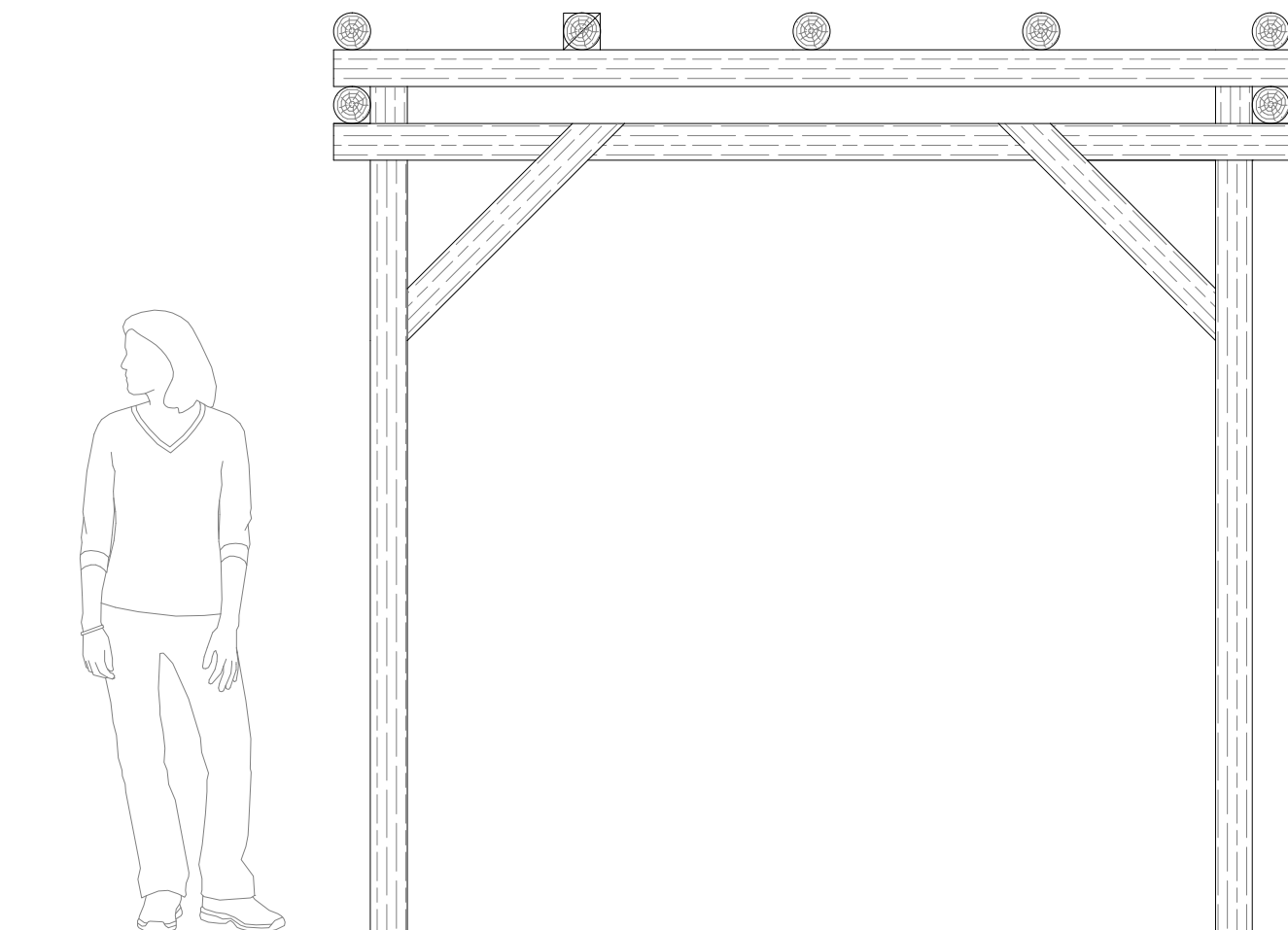


CORTE AA
ESC:1/20



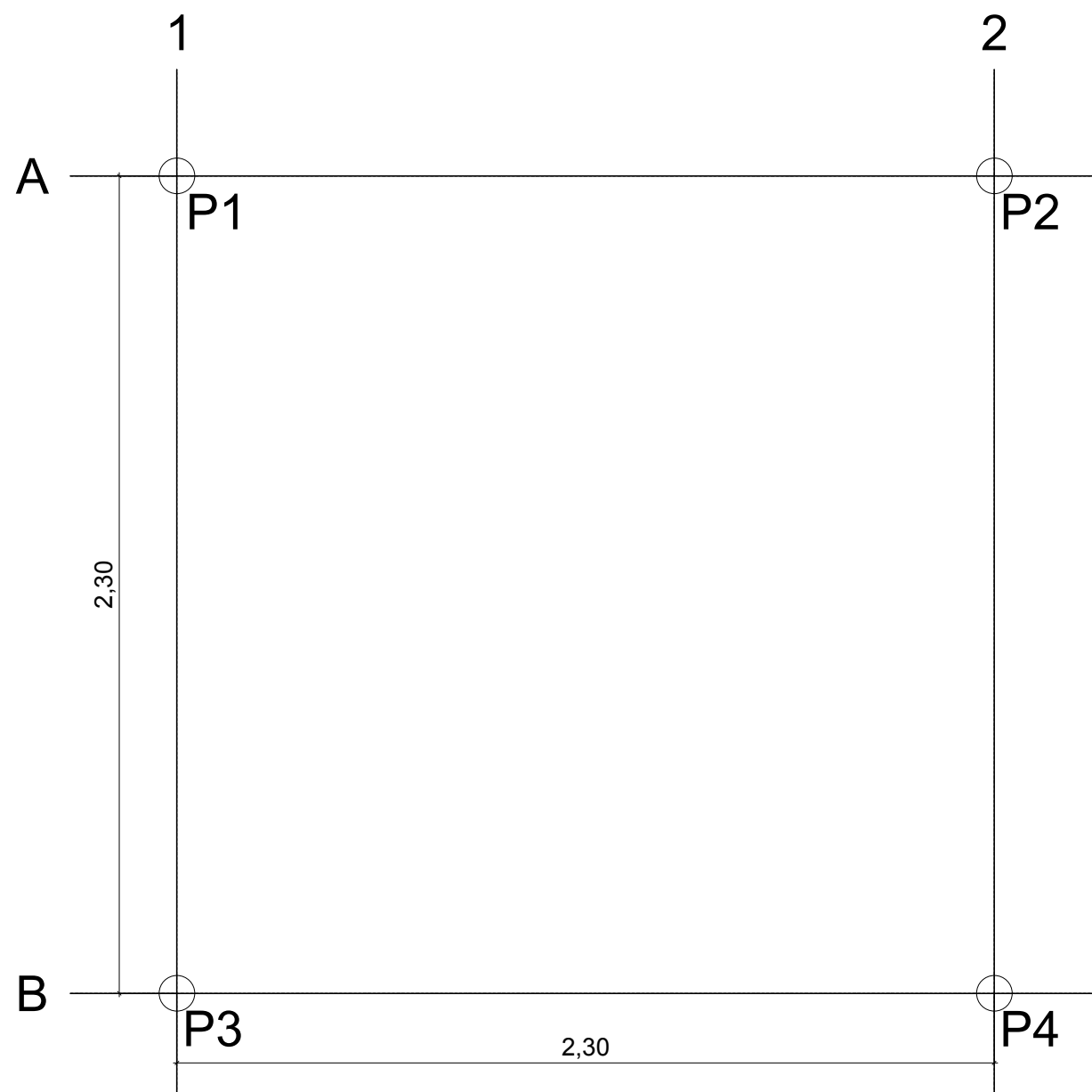
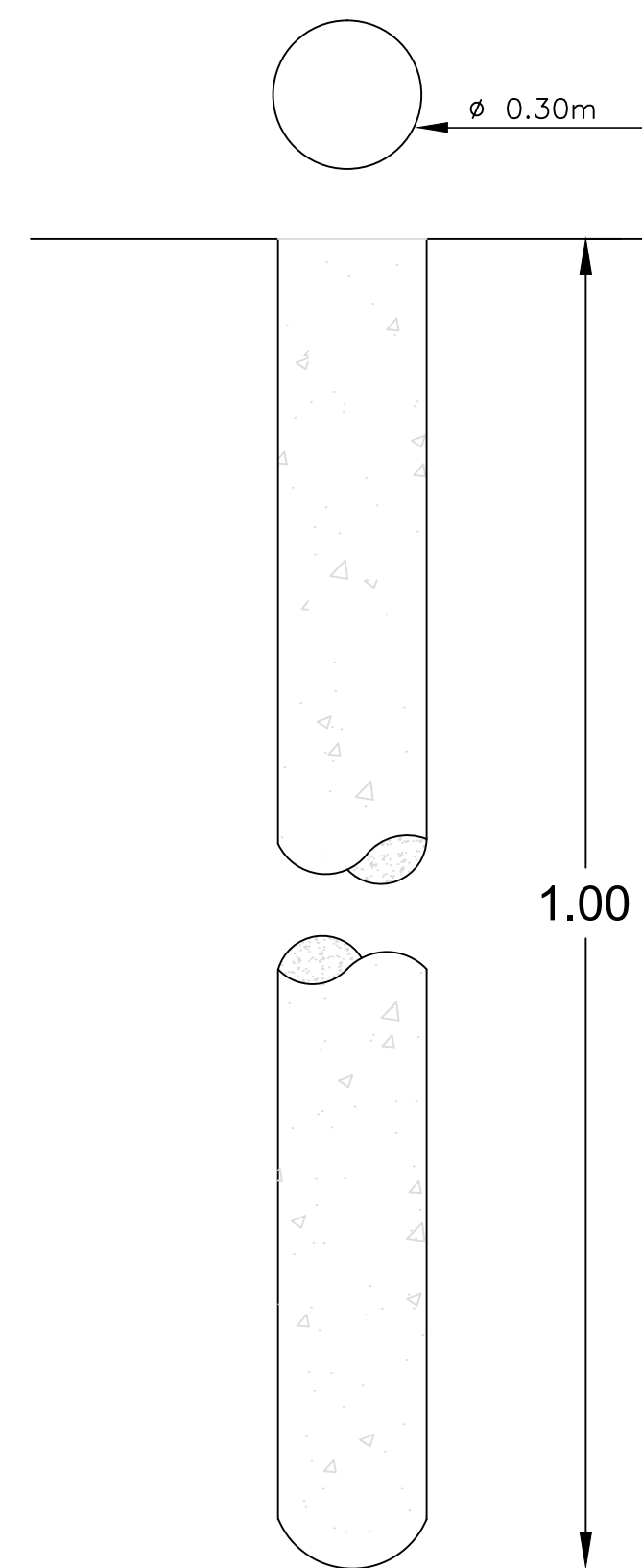
CORTE BB
ESC:1/20

ESPECIFICAÇÃO DA PEÇA	TIPO	ITEM	Ø	QUANTIDADE		COMPRIMENTO	TOTAL (M)
PILARES	EUCALIPTO TRATADO	MOURÃO	0,10	4,00		3,20	12,80
VIGAS	EUCALIPTO TRATADO	MOURÃO	0,10	2,40		11,00	26,40
MÃO FRANCESA	EUCALIPTO TRATADO	MOURÃO	0,10	2,00		0,98	1,96
MÃO FRANCESA	EUCALIPTO TRATADO	MOURÃO	0,10	2,00		0,84	1,68
ESPECIFICAÇÃO DA PEÇA	TIPO	ITEM	Ø	ALT	COMP	QTDE	TOTAL (M³)
FUNDAÇÃO	CONCRETO	ESTACA	0,30	----	1,00	4,00	0,28



ELEVAÇÃO FRONTAL
ESC:1/20

DETALHE DAS
ESTACAS
SEM ESCALA



PROJETO PARA:
OBJETO: “INTERVENÇÕES E MELHORIAS NO PARQUE AQUÁTICO PREF. PREF. BENEDICTO BENÍCIO - 2ª ETAPA”

FOLHA 21

GAZEBO- PLANTA TÉCNICA - CORTES - ELEVAÇÕES- ESTRUTURA

NOVEMBRO DE 2023

PROPRIETARIO
PREFEITURA MUNICIPAL DE PARAGUAÇU PAULISTA

ENDEREÇO DA OBRA
ESTRADA MUNICIPAL PGP 010 - KIUJIRO MARUBAYASHI S/N
(ANTIGA ESTRADA PARAGUAÇU-LUTÉCIA)
PARAGUAÇU PAULISTA - SP

COORDENADAS GEOGRÁFICAS : 22°23'45.00"S / 50°33'20.07"W

LOCALIZAÇÃO

DECLARO QUE A APROVAÇÃO DO PROJETO NÃO IMPLICAM RECONHECIMENTO POR PARTE DA PREFEITURA DO DIREITO DE PROPRIEDADE DO TERRENO.

Antônio Takashi Sassada
Prefeito Municipal

Arq. Renato Alves Botelho
CAU - A65216-D
AUTOR PROJ. ARQUITETÔNICO/ORÇAMENTO
RESPONSÁVEL TÉCNICO DIREÇÃO DE OBRA
FISCALIZAÇÃO E MEDIÇÃO-ORÇAMENTO

ALVARÁ Nº _____
EXPEDIDO EM _____

RRTs
PROJETO ARQUITETÔNICO RRT: Nº13698158
FISCALIZAÇÃO E DIREÇÃO DE OBRA: RRT Nº 13698325
MENSURAÇÃO: RRT: Nº 13698279